



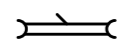



### MERKINTÖJEN SELITYKSET

-  Ajoväylä, asfalttipäällyste
-  Niitty
-  Liittymä
-  Katualueen raja
-  Suunniteltu rumpu
-  Avo-oja

Alueella 40 km/h rajoitus

Merkki	Muutos	Pvm	Suunn.	Tark.
Hankkeen nimi <b>Moisionlammentien loppuosan alue Katusuunnitelma</b>				
Piirustuksen sisältö Suunnitelmakartta Risutie plv. 0-115				
<b>DESTIA</b> A COLAS COMPANY		<b>LEMPÄÄLÄ</b> Lempäälän kunta Yhdyskunnan palvelualue		
Pvm 11.6.2026	Suunn. Oskari Sivonen Proj.pääll. Ilpo Miekka	Pvm 11.6.2026	tark. Jukka Markkanen hyv. Tiina Pekkala	
Koordinaattijärjestelmä ETRS-GK24 Korkeusjärjestelmä N2000		Mittakaava 1:500	Piir.nro 307009/201-1161	