



Asemakaavan selostus
5028/6015
Makasiinitien kadunnimi, vaiheittainen
asemakaavan muutos

Hyväksyminen 26.1.2026





1. Perus- ja tunnistetiedot

1.1 Tunnistetiedot

Asemakaavan nimi: 5028/6015 Makasiinitien kadunnimi, vaiheittainen asemakaavan muutos	
Kunta: Lempäälä	
Sijaintialue: 418-0001-9901-0003 418-431-0002-0173	
Kaava-alue: Ryynikkä Halkola	
Asemakaavan muutos koskee: Katualuetta	
Asemakaava-alueella muutetaan kadunnimi.	
Vireilletulosta ilmoitettu: 3.9.2025	
Kaavan vaiheet Ehdotus nähtävillä 25.9.–9.10.2025, yhdyskuntalautakunta 16.9.2025 § 137	
Hyväksyminen: Yhdyskuntalautakunta: 3.2.2026 § 25	
Kunnan kaavoittaja Kaavoituspäällikkö Teija Mäkelä puh. 044 486 3418 teija.makela@lempaala.fi	Asemakaavan suunnittelijat: Kaavoitusarkkitehti Maija Villanen puh. 040 133 7764 maiya.villanen@lempaala.fi Kaavoitusavustaja Raisa Katajamäki puh. 040 133 7397 raisa.katajamaki@lempaala.fi
Lempäälän kunta PL 36, (Manttaalitie 15), 37501 Lempäälä puh. 03-565 51000	

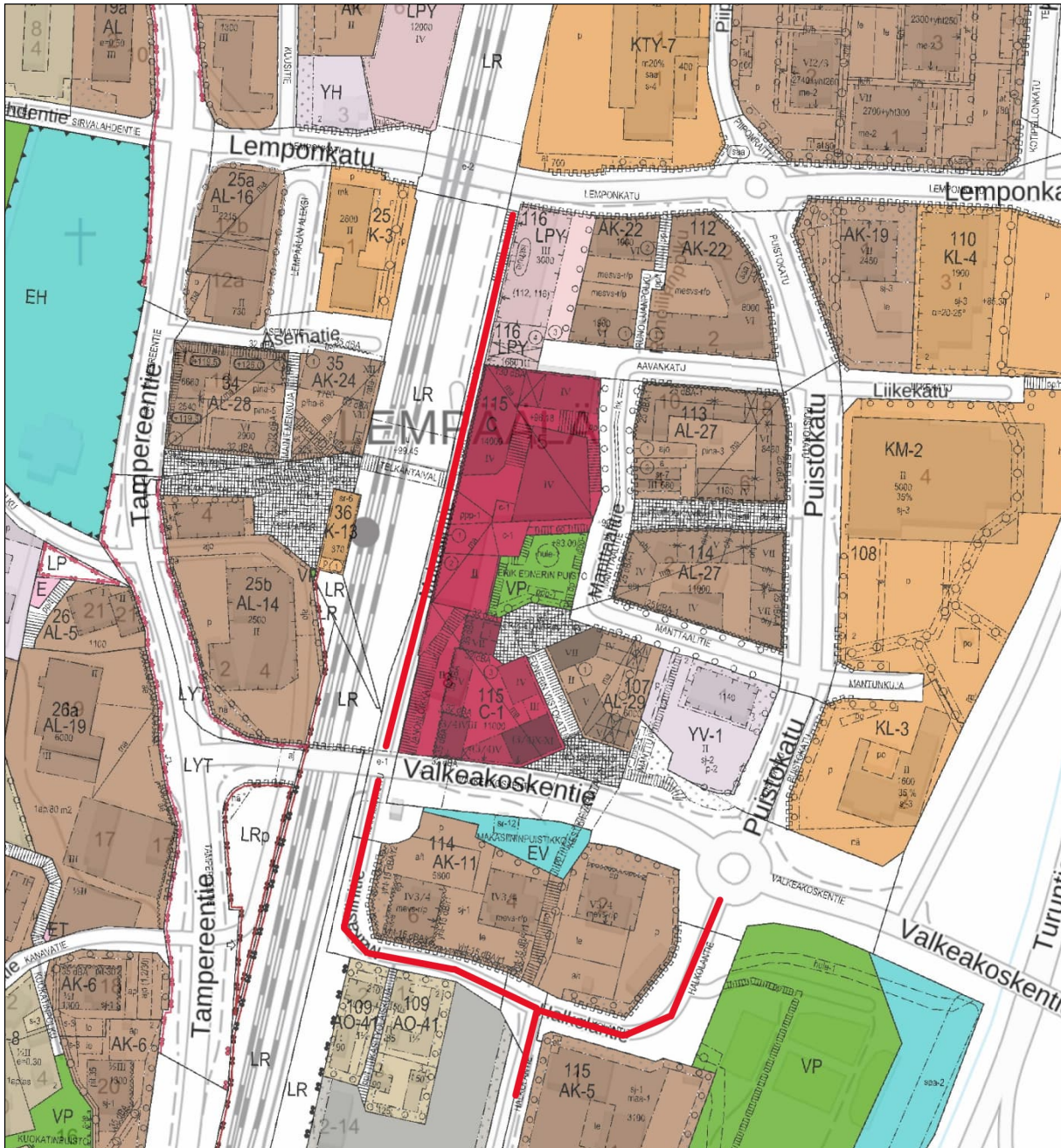
1.2 Sisällys

1.	Perus- ja tunnistetiedot.....	2
1.1	Tunnistetiedot	2
1.2	Sisällys	3
2.	Perustiedot.....	4
2.1	Kaavan sijainti, tarkoitus ja tavoitteet.....	4
3.	Osallistuminen ja yhteistyö	6
3.1	Kaavaprosessin vaiheet	6
3.1.1	Kaavoitusohjelmaan ottaminen.....	6
3.1.2	Ehdotusvaihe	6
3.2	Asemakaavan toteuttaminen	6
3.3	Alueen yleiskuvaus	6
3.4	Maanomistus.....	6
3.5	Asemakaava	6
3.5.1	Pohjakartta ja kiinteistörekisteri	7
4.	Asemakaavan kuvaus	7
4.1	Kaavan rakenne	7
4.1.1	Mitoitus	7
4.2	Kaavan vaikutukset	7

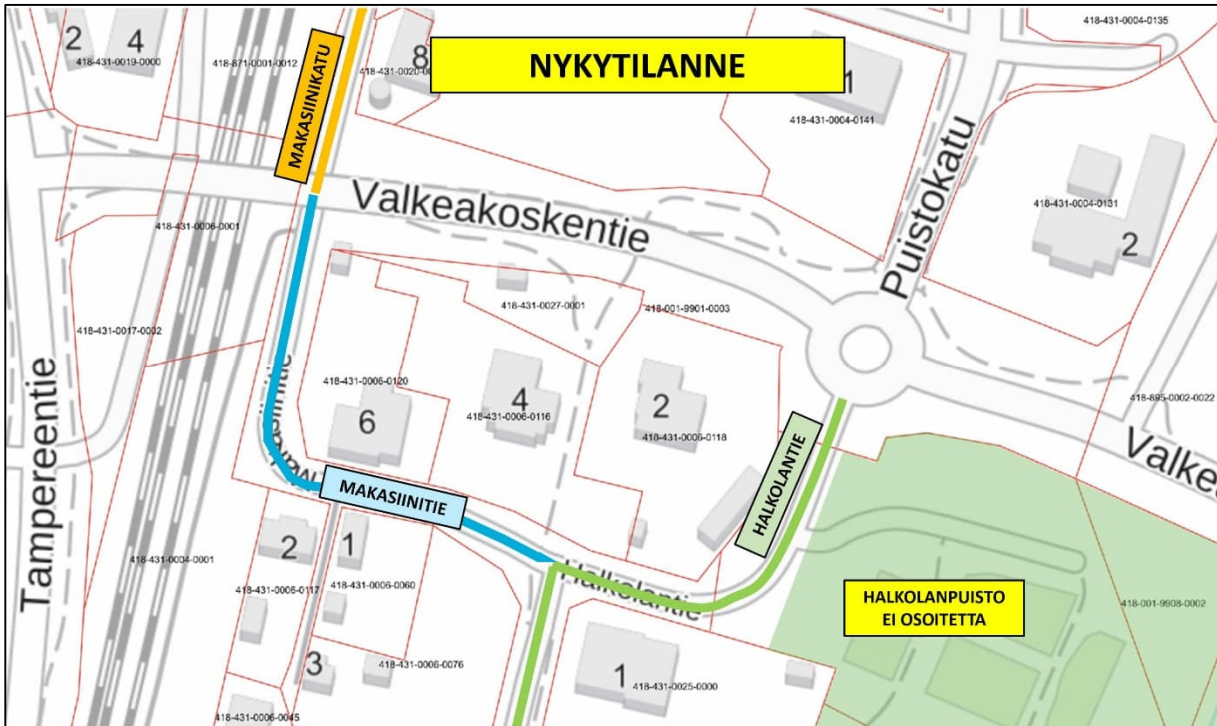
2. Perustiedot

2.1 Kaavan sijainti, tarkoitus ja tavoitteet

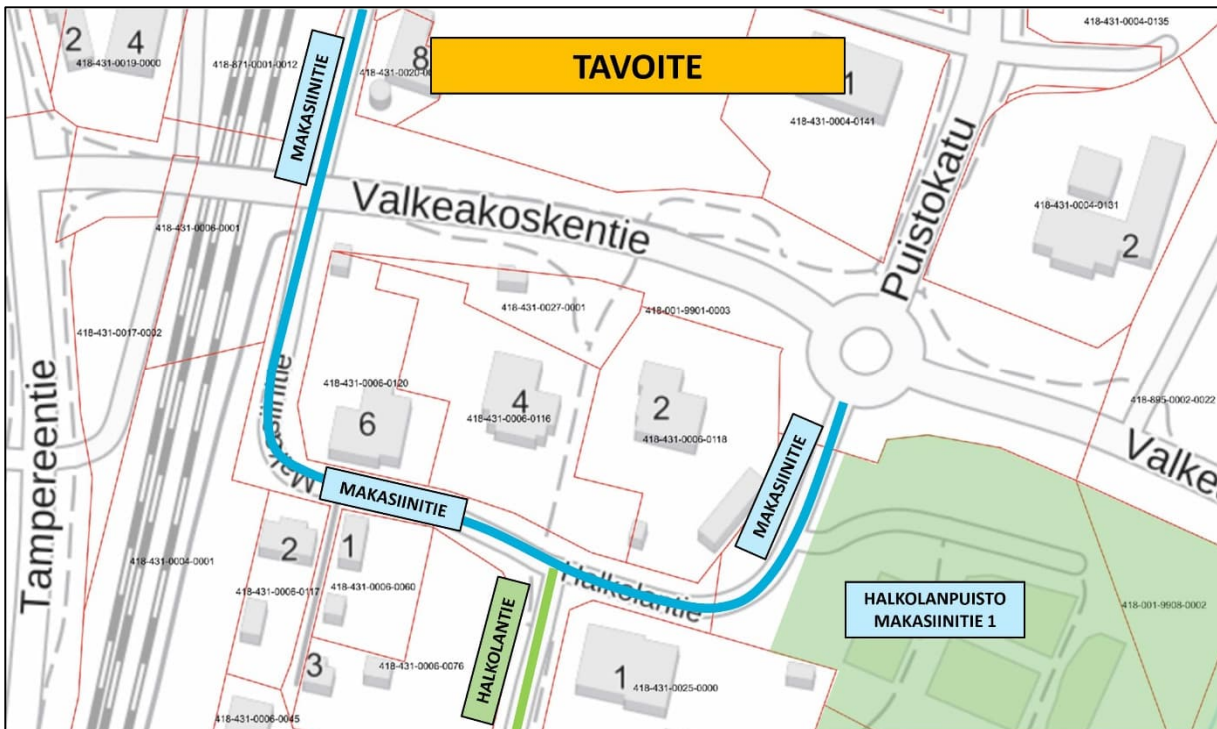
Vaiheittaisella asemakaavan muutoksella muutetaan Makasiinikatu ja osa Halkolantiestä Makasiinitieksi. Makasiinikatu nimenä lakkaa kokonaan olemasta ja Halkolantien alkukohta siirtyy.



Kuva yllä: Kaava-alue sijaitsee kuntakeskuksessa. Kuvassa on ote asemakaavayhdistelmästä ja kantakartasta, johon on merkitty punaisella muutosta koskeva katualue.



Havainnekuvasssa 1. esitetty alueen nykytilanne.



Havainnekuvasssa 2. esitetty alueen tavoitetilanne.

3. Osallistuminen ja yhteistyö

Kyseessä on vaikutuksiltaan vähäinen asemakaavan muutos, joten osallistumis- ja arviointisuunnitelmaa ei ole laadittu (AKL 63 §).

3.1 Kaavaprosessin vaiheet

3.1.1 Kaavoitusohjelmaan ottaminen

Asemakaava on lisätty kaavoitusohjelmaan yhdyskuntalautakunnan kokouksessa 1.4.2025 § 36.

3.1.2 Ehdotusvaihe

Makasiinitien kadunnimen vaiheittaisen asemakaavan muutos oli nähtävillä 25.9.–9.10.2025 välisenä aikana. Kaavan vireilletulosta tiedotettiin ELY-keskusta sähköisen asiointipalvelun kautta. Lisäksi naapureita ja Väylävirastoa tiedotettiin kirjeellä. Nähtävilläoloaikana ei tullut yhtään palautetta asiaan liittyen.

3.1.3 Hyväksyminen

Vaiheittainen asemakaava on tarkoitus hyväksyä yhdyskuntalautakunnan kokouksessa 2.3.2026.

3.2 Asemakaavan toteuttaminen

Asemakaava voidaan toteuttaa sen saatua lainvoiman.

3.3 Alueen yleiskuvaus

Asemakaavan muutos koskee asemakaavoitettua katualuetta.

3.4 Maanomistus

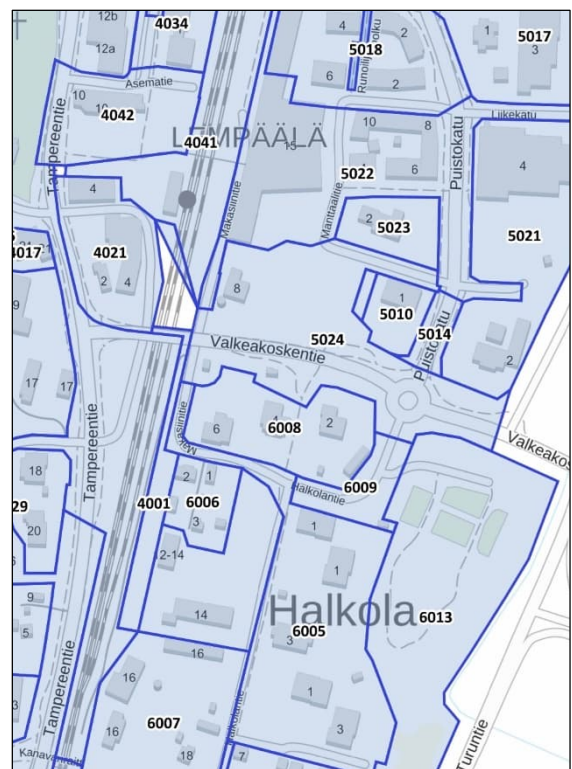
Kaava-alue on Lempäälän kunnan omistuksessa.

3.5 Asemakaava

Alueella on voimassa seuraavat asemakaavat:

- 22.6.2016 § 54 Ryynikän ja Lempoisten asemakaavan muutos, ydinkeskustakorttelit kaavanumero 5022/4051

- 22.5.2023 § 49 Ratavarsi, asemakaavan muutos kaavanumero 5024



Kuva 1 Ote voimassa olevista asemakaavarajauksista.

- 22.9.1993 § 114 Halkolan rakennuskaavan muutos kaavanumero 6005
- 24.8.1998 § 187 Halkolan rakennuskaavan muutos kaavanumero 6008
- 11.12.1996 § 121 Ryynikän ja Halkolan rakennuskaava ja rakennuskaavan muutos kaavanumero 6009

3.5.1 Pohjakartta ja kiinteistörekisteri

Kaavoituksen pohjakartta täyttää kaavoitusmittausasetuksen 1284/1999 määräykset. Suunnittelualan kiinteistöt kuuluvat valtion kiinteistörekisteriin.

4. Asemakaavan kuvaus

4.1 Kaavan rakenne

Asemakaavan muutoksella muodostuu katualuetta.

4.1.1 Mitoitus

Kaava-merkintä	Käyttötarkoitus	Pinta-ala (ha)	Rakennus-oikeus (kem ²)
Kadut		8511	0
Aluetehokkuus e=0.00		Yhteensä	8511
			0

Tilastotiedot ilmenevät tarkemmin kaavoituksen seurantalomakkeesta, joka on selostuksen liitteenä.

4.2 Kaavan vaikutukset

Halkolannotkon asemakaavan muutos 6013 on tullut voimaan 24.11.2021. Kaavassa alue on osoitettu puistoksi ja se on nimetty Halkolan liikuntapuistoksi. Puisto on rakennettu toiminnalliseksi puistoksi liikuntapaikkoinen. Alueen osoitenumeroinnissa ei ole aikaisemmin varauduttu tulevaan täydennysrakentamiseen, joten Halkolan liikuntapuistolle ei pystytä nykytilanteessa osoittamaan yksilöllistä osoitetta.

Asemakaavan muutoksella saadaan muodostettua Halkolanpuistolle osoite ja olemassa oleva osoitteiden epäjohdonmukaisuus poistuu. Alueelle saadaan yhtenäinen nimikokonaisuus ja helpotetaan mahdollisten uusien osoitteiden muodostamista jatkossa.

Muutos ei aiheuta toimenpiteitä Makasiiniellä oleviin asuinkiinteistöihin. Samoin Halkolantien osoitenumerointi pysyy ennallaan, vaikka tieosuus lyhenee alkupäästä.

Hankkeella ei ole merkittävää vaikutusta kuntastrategian toteutumiseen tai kuntatalouteen.