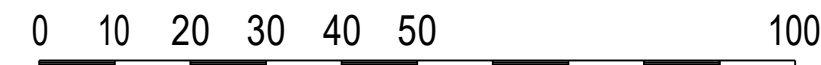


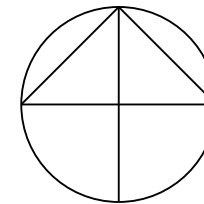
ASEMAKAAVAMERKINNÄT JA -MÄÄRÄYKSET

- AO Erillispientalojen korttelialue.
- 3 m kaava-alueen rajan ulkopuolella oleva viiva.
- Korttelin, korttelinosan ja alueen raja.
- Osa-alueen raja.
- Sitovan tonttijaon mukaisen tontin raja ja numero.
- 69 Korttelin numero.
- 250 Rakennusoikeus kerrosalaneliömetreinä.
- II Roomalainen numero osoittaa rakennusten, rakennuksen tai sen osan suurimman sallitun kerrosluvun.
- Rakennusala.
- Johtoa varten varattu alueen osa.
- ajo-4(41,42) Alueelle saa sijoittaa ajoyhteys. Suluissa oleva merkintä osoittaa korttelin osat, joille ajo kyseisen alueen kautta on sallittu.



Pohjakartta täyttää alueidenkäyttölain 54 a §:n vaatimukset.
 Koordinaattijärjestelmä ETRS-GK24
 Korkeusjärjestelmä N2000.

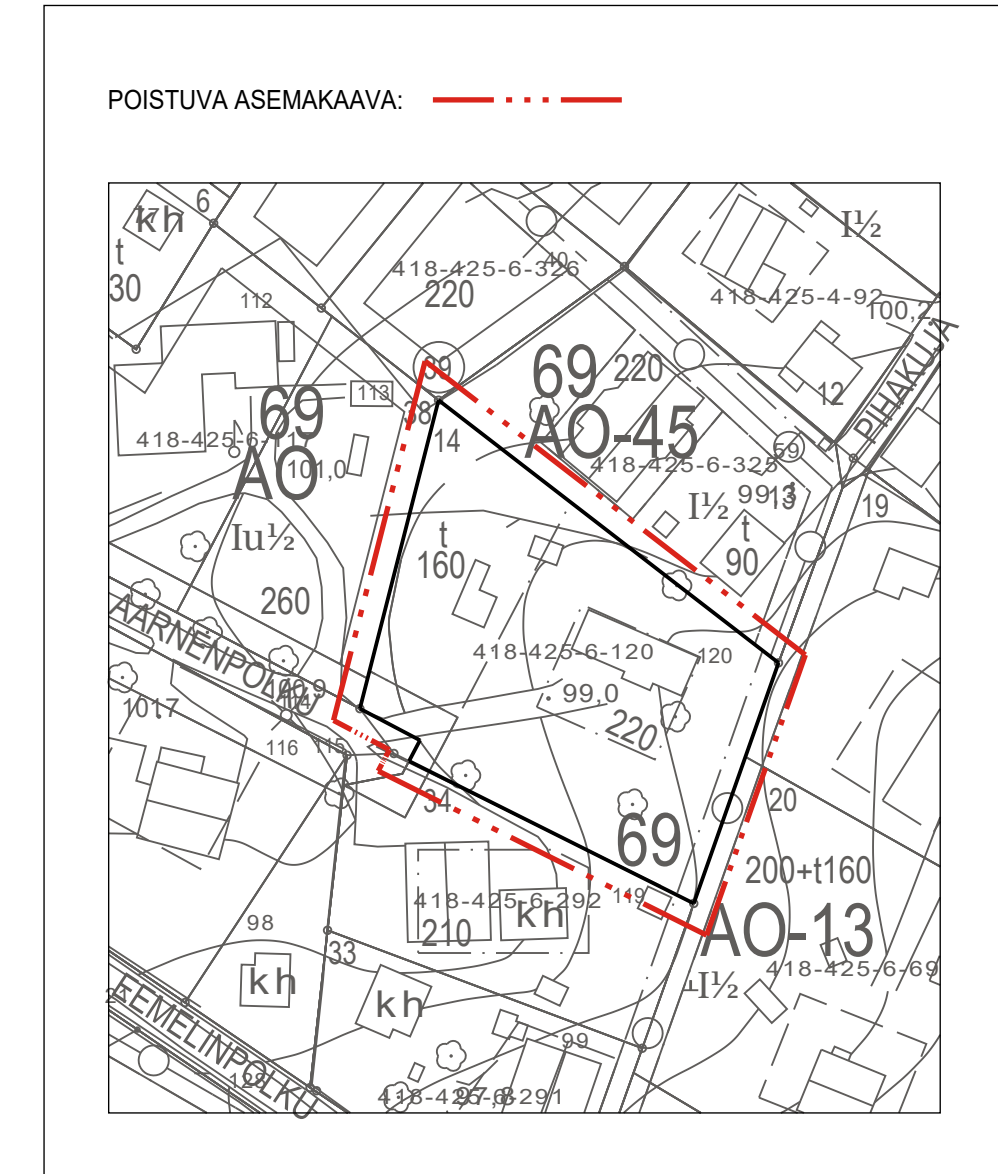
Lempäälässä 1.10.2025



YLEISMÄÄRÄYKSET

Kaava-alueelle rakennettavien rakennusten ja rakenteiden sekä piha-alueiden kiveysten ja terrassien tulee olla muodoltaan, materiaailtaan ja väritään ympäristöön sopeutuvia.

Kaava-alueelle tulee istuttaa vähintään yksi puu tontin vapaa-alan 100 m² kohti.



2121 AARNENPOLKU 5

Kaava-alue: Moisio
 Sijaintialue: 418-425

Asemakaavan muutos koskee: Kortteli 69, tontti 14.

Asemakaavalla ja asemakaavan muutoksella muodostuu: Kortteli 69, tontti 41 ja 42.

Sitova tonttijako vahvistuu kaavan yhteydessä.

Tämän asemakaavan on Lempäälän yhdyskuntalautakunta hyväksynyt 13.1.2026 § 12
 Todistaa Lempäälässä ____.2026, virallisesti

Riku Rekola, hallintopäällikkö

Tämä asemakaavan muutos on tullut voimaan 18.3.2026

2121 AARNENPOLKU 5		1:1000	
LEMPÄÄLÄN KUNTA Yhdyskunnan palvelualue			
Päivämäärä: 19.12.2025		Teija Mäkelä kaavoituspäällikkö	
yhdltk 7.10.2025 § 153		Nähtävillä 15.10.-14.11.2025	
yhdltk 13.1.2026 § 12			
Koordinaattijärjestelmä: ETRS-GK24 ja N2000		Kaavanumero: 2121 Diaarinumero: 223/2025	
Suunnittelija: Viola Rytönen, Hanna Ohtola		Piirtäjä: Raisa Katajamäki	