Palomäen alueen rakennetun ympäristön selvitys

27.1.2026

LOMPÄÄLÄ

Sisällysluettelo

1 Inventoinnin tarkoitus ja menetelmät 3
2 Alueen yleiskuvaus 4
3 Selvitysalueen ja lähialueen historia 5
4 Rakennetun ympäristön kuvaus 7
5 Rakennetun ympäristön arvot 11
6 Johtopäätökset 11
Lähteet 12
Liite: Rakennuskohtaiset inventointikortit

Kuva 1 Ilmakuva selvitysalueesta.

1 Inventoinnin tarkoitus ja menetelmät

Tampereentien, Palomäentien, Kuljuntien ja valtatie 3:n rajaama pientaloalue, eli Palomäen alue, on asemakaavoittamaton asuinalue Lempäälän Kuljussa. Alueen asemakaavoitus on tullut vireille keväällä 2025. Asemakaavoituksen tarkoituksena on todeta alueen toteutunut tilanne ja saattaa Lempäälän nauhataajamassa sijaitseva alue asemakaavoituksen piirin. Tämä rakennetun ympäristön selvitys on laadittu alueen asemakaavoituksen lähtöaineistoksi.

Alue jaettiin sotien jälkeen rintamamiesalueeksi. Inventoinnin tarkoituksena on arvioida, muodostaako rakennuskanta yhdessä alueen rakenteen kanssa sellaisia historiallisia, maisemallisia tai arkkitehtonisia arvoja, joiden säilyminen tulisi erityisesti huomioida asemakaavoituksessa.

Raportti koostuu alueen rakentumisen historiaa sekä alueen nykytilannetta käsittelevistä luvuista sekä rakennuskohtaisista inventointikorteista. Raportin pääpainotus on alueen taajamakuvallisten ominaisuuksien kuvaamisessa. Alueella ei tunnistettu sellaisia yksittäisiä rakennuksia, joiden tarkempi rakennuskohtainen inventointi olisi tarpeellista.

Inventointiraportin on laatinut arkkitehti Pinja Hakonen ja arkkitehtiopiskelija Viola Rytkönen. Lähteinä on hyödynnetty kirjallisuuslähteitä, aiemmin laadittuja kulttuuriympäristön selvityksiä, rakennusrekisterin tietoja, vanhojen karttojen verkkopalvelua vanhatkartat.fi sekä Maanmittauslaitoksen historiallisia ilmakuvia. Työhön kuuluivat myös maastokäynnit alueella, kohteiden valokuvaus ja raportointi, mikä suoritettiin kesän 2025 aikana.

2 Alueen yleiskuvaus

Palomäen alue sijaitsee Lempäälän nauhataajamassa Tampereentien, Kuljuntien, Palomäentien ja valtatie 3:n rajaamalla alueella. Alue on rakennettu sotien jälkeen alun perin rintamamiesalueena, eikä sinne ole laadittu asemakaavaa. Vastaavia kaavoittamattomia alueita nauhataajamassa ovat Veräjäntaustan ja Väinölän alueet.

Vilkkaasti liikennöidyt tiet itä-, etelä- ja länsipuolilla antavat alueelle selkeät rajat. Rakennettua aluetta rajaa etelän puolelta lisäksi hulevesien kannalta merkittävä avo-oja.

Ympäröivistä rakennuksista merkittävimmät ovat Kuljun kartano alueen pohjoispuolella sekä Kuljun koulu Kuljuntien eteläpuolella. Alun perin Kuljun kartanon omistajan 1881 perustama, kansakouluksi 1889 muutettu koulu paloi 1899 ja rakennettiin uudestaan 1901. Koulua on laajennettu useaan otteeseen ja se toimii tänä päivänä alakouluna viidessä eri rakennuksessa. Molemmat ovat kulttuurihistoriallisesti arvokkaita kohteita. Tampereentien kohdalla on kulkenut historiallisen Hiidentien linja. Muuten alueella ei ole aiemmin todettu arvokkaita kulttuurihistoriallisia kohteita tai ympäristöjä.

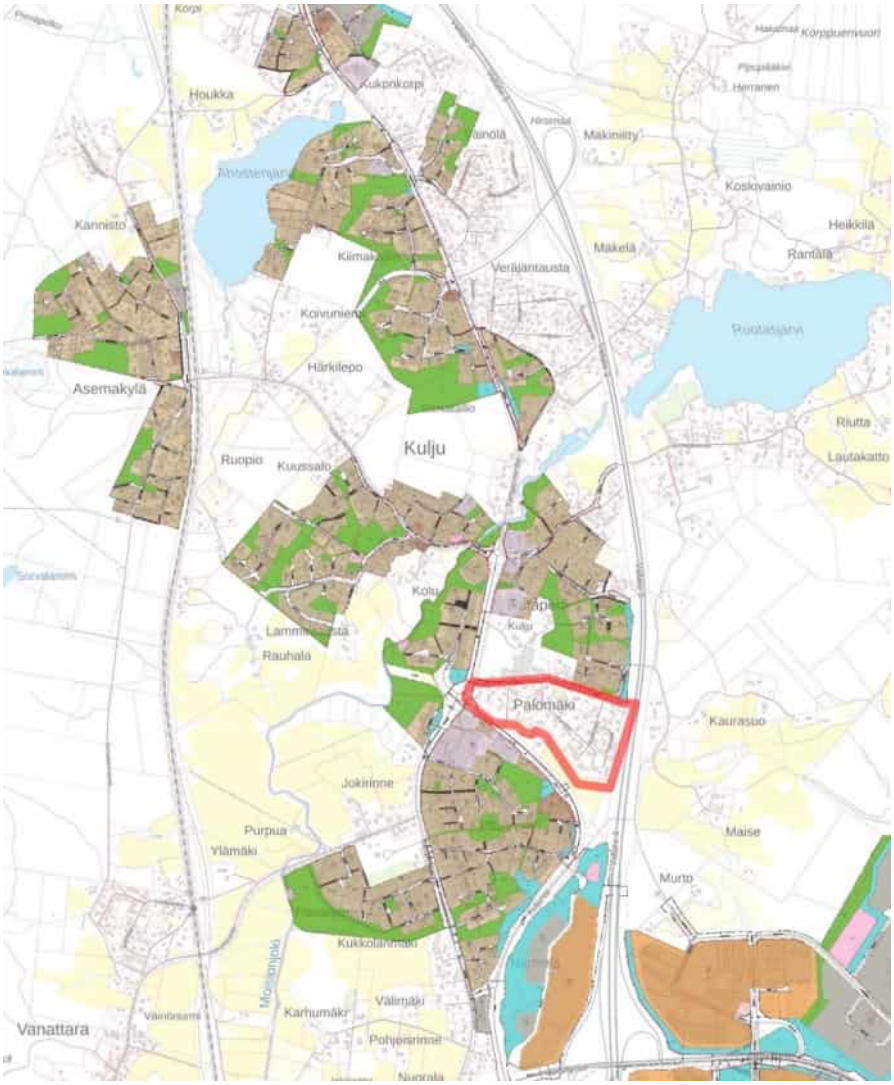

Kuva 2 Asemakaava-alue Lempäälän Kuljussa on riekaleinen ja monilta tiiviisti rakennetuilta asuinalueilta puuttuu asemakaava. Selvitysalue on rajattu punaisella.

3 Selvitysalueen ja lähialueen historia

Inventointialue sijoittuu Kuljun kylän alueelle. Varhaisin merkki asutuksesta Kuljussa on Pirunlinnan kivikautiset nuolen-kärkilöydöt. Keskiajalta uudelle ajalle alueen asutus oli vähäistä ilmeisesti huonolaatuisen viljelysmaan ja kehnojen kulkuyhteyksien vuoksi. Tilojen lukumäärä vaihteli viidestä kahdeksaan. Näistä kaksi, Kukkola ja Kulju, muodostuivat kartanoiksi 1600-luvulla. Kartanoiden tilat torppineen muodostivat pääosan kylän asutuksesta. Kuljun kartanon omistaja Palander myös perusti vuonna 1881 Kuljuun koulun, joka muuttui 1889 kunnalliseksi kansakouluksi.

Kuva 3. Pitäjänkartasto 1842.

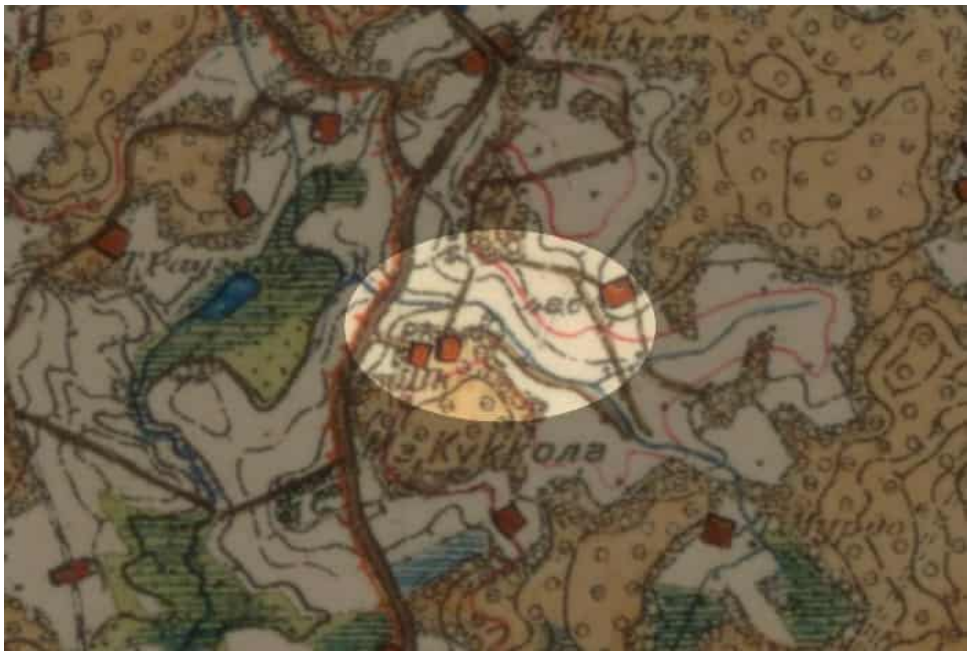

Kuva 4. Senaatin kartasto 1912. Шк-lyhenteellä on merkitty koulu. Tarkastelualueen oikeaan laitaan on merkitty entinen Kuljun kartanon torppa Maise.

Asukasmäärä alkoi kasvaa sotien jälkeen, jolloin Kuljun ja Kukkolan kartanoiden maat jaettiin siirtoväen ja rintamamiesten asuttamiseksi. Kuljun kartanon pelloille perustettiin Palomäen alue. Palstoitus- tai rakennussuunnitelmaa ei ole löydettävissä. Vuoden 1947 pitäjänkarttaan ei ole vielä merkitty asutusta, mutta rakennusrekisterin mukaan nykypäivään säilyneistä rakennuksista vanhimmat ovat vuosilta 1944 ja 1946. Näitä seuraavat neljä 1949 valmistunutta rakennusta. 1950-luvun puoliväliin mennessä selvitysalueella on kartta- ja ilmakuva-aineiston perusteella pitkälle kolmattakymmentä asuinrakennusta, ja vuoden 1963 ilmakuvassa alueen rakenne muistuttaa jo nykyistä tilannetta lukuun ottamatta kaakkoiskulman aluetta, joka rakennettiin vasta 1980-luvulla. Kiivain rakentamisen kausi rakennusrekisterin sekä kartta- ja ilmakuvien perusteella sijoittuukin 1950-luvulle, ja alue täydentyy erityisesti 1960- ja 1980-luvuilla.

Seuraava merkittävä maankäytön muutos alueella on Palomäen alueen itäpuolelle rakennettu valtatie 3. Valtatien uusi linjaus Hämeenlinnasta Valkeakosken ja Kuljun kautta Tampereelle sekä Kuljuntien liittymä kulkivat tiukasti Palomäen asutuksen viertä. Vuosituhannen vaihteessa valtatien uusi linjaus ohittaa Valkeakosken ja liittymäjärjestelyt Kuljussa muuttuvat. Tällöin myös vanha valtatien liittymä Kuljuntieltä poistuu.

Kuva 5 Pitäjänkartta 1947. Karttaan ei ole merkitty asutusta; kartan tiedot voivat olla joitakin vuosia jäljessä.

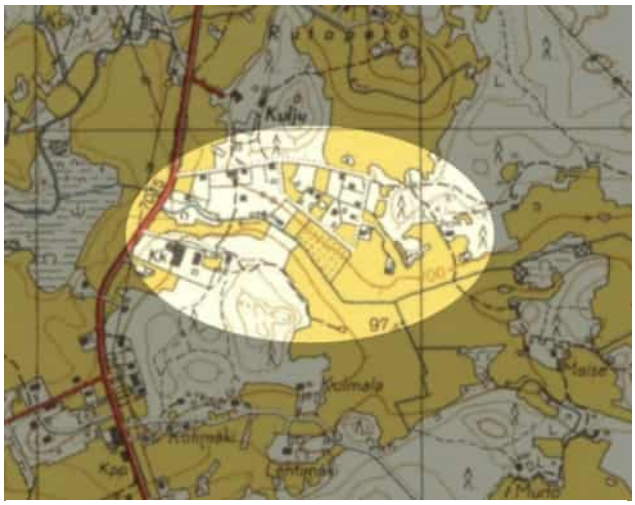

Kuva 6 Peruskartta 1954. Selvitysalueella on laskettavissa 15 asuinrakennusta.

Kuva 7 Ilmakuva 1955. Purotien eteläpuoli on vielä rakentumatta.

Kuva 8 Ilmakuva 1963 ennen valtatien rakentamista. Kaakkoiskulma on vielä viljelyskäytössä.

4 Rakennetun ympäristön kuvaus

Palomäen alueen rakennukset on rakennettu 1940–2010-luvuilla. Alla olevassa kuvassa on esitetty alueen rakennusten rakennusajankohdat kartalla. Tiedot perustuvat kiinteistötietorekisteriin ja ilma- ja karttakuviin.

Suurin osa 1950-luvun kerrostumasta on säilynyt rakennuskannan osalta. Puolitoistakerroksinen, harjakattoinen, pohjaltaan neliön tai lyhyen suorakaiteen muotoinen ja noppamainen rakennusmassa on tunnistettavissa suurimmasta osasta näitä rakennuksia. Rakennuksiin on saatettu lisätä kuisteja, parvekkeita, poikkipäätyjä ja muita aikakauden tyyppitaloon kuulumattomia elementtejä. Selvityksessä ei tutkittu, milloin muutoksia on tehty. Julkisivulaudoitusta on vaakaan, pystyyn ja vinoon. Puujulkisivun lisäksi on muutama rapattu rakennus ripoteltuna eri puolelle aluetta. Pihoja on muutettu rakentamalla uusia talousrakennuksia tai niitä on jaettu uusiksi rakennuspaikoiksi. Toisaalta seitsemän 1950-luvun rakennuspaikkaa on säilynyt alkuperäisessä muodossaan.

Myös 1960-luvun rakennuskerrostumasta on suurin osa säilynyt. 1960-luvun matalat, laajemmalle levinneet rakennusmassat erottuvat selkeästi tyypillisistä 1940-50-luvun rakennuksista.

1980-2000-lukujen rakennukset muistuttavat massaltaan toisiaan. Etenkin nollaluvulla alueen rakennetta on tiivistetty suunnittelutarveratkaisuilla jakamalla vanhoja, suuria pihoja uusiksi rakennuspaikoiksi.

Kuva 9 Rakennusten iät. Puretut rakennukset on merkitty harmaalla.

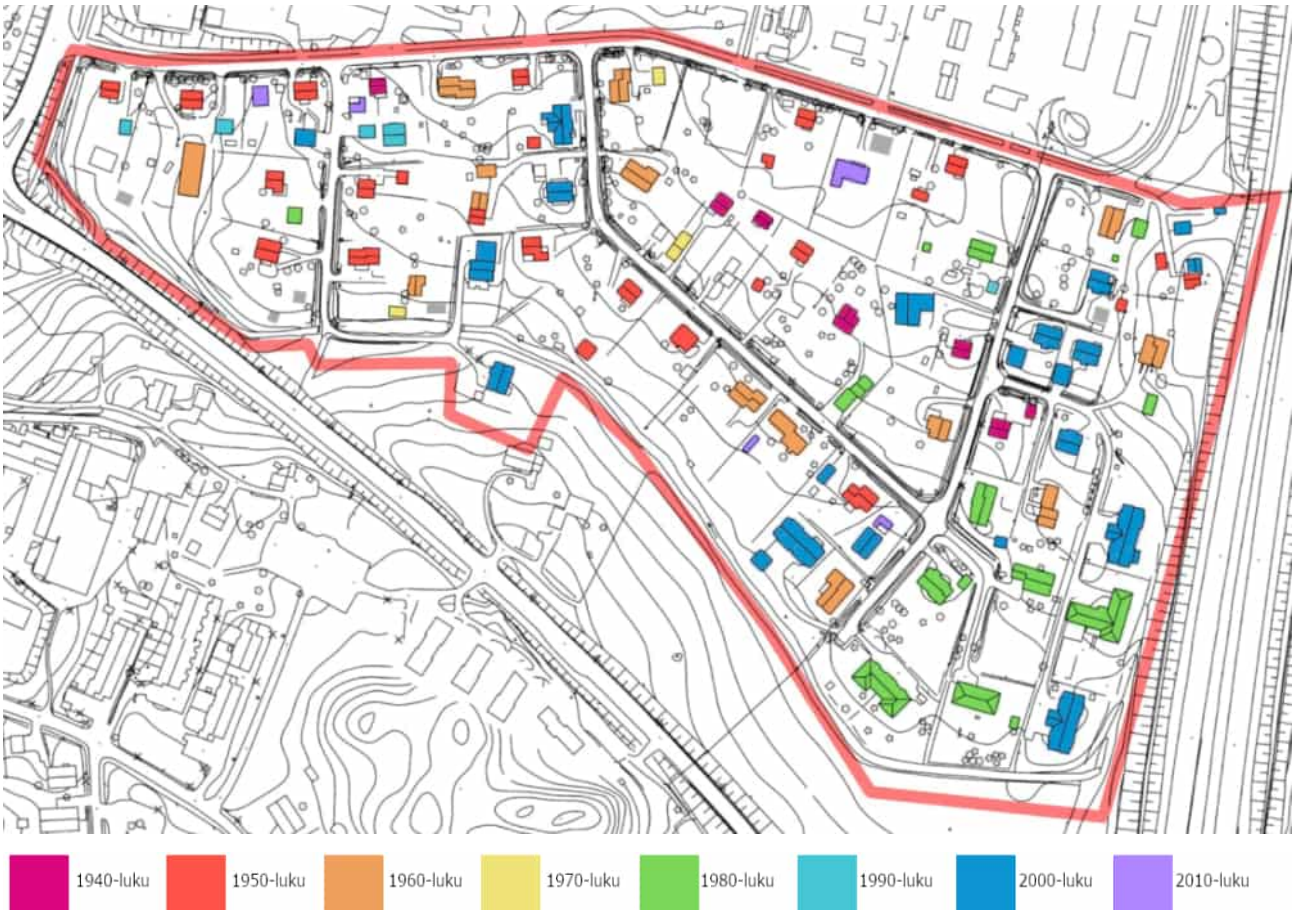

Rakennuskanta muodostaa sekoittunutta taajamakuvaa. Myöhempien aikojen rakentamista ei ole sopeutettu alkuperäiseen sodanjälkeiseen rakentamiseen.

Alueelle saavutaan Tampereentieltä. Yleisilme on kasvukaudella runsaan vehreä. Palomäentie nousee Tampereentieltä yli 10 metriä Palomäentien korkeimpaan kohtaan. Mäki on maiseman oleellinen piirre Palomäentien alkupäässä katkaisten näköyhteyden pitkissä näkymissä.

Tampereentien ja Purotien välisellä osuudella sijaitsee rivissä neljä 1940-50-luvun rakennusta. Päärakennukset sijoittuvat kadun puolelle rakennuspaikkaa. Lisäksi rakennusten harjansuunta on yhtä talousrakennusta lukuun ottamatta kadun myötäinen. Koska rakennukset kuitenkin sijoittuvat yli 20 metrin etäisyydelle toisistaan ja koska kadunvarressa kasvaa paikoin tiivistä kasvillisuutta, harjansuunnan yhteneväisyys jää katukuvassa piiloon. Alamäkeen kuljettaessa tämä piirre on havaittavissa hieman paremmin.

Palokaivontien alun luonne on muuttunut suurten tonttiliittymien ja katulinjaan jatkuvien pihapäällysteen myötä. Muuten Palokaivontien pohjois-eteläsuuntaisella osuudella on neljän rakennuspaikan melko hyvin säilynyt 1950-luvun kokonaisuus (Palokaivontie 4, 5, 6 ja 7), joskin rakennukset poikkeavat toisistaan koon, julkisivumateriaalin (puu/rappaus) ja poikkipäätyjen osalta. Palokaivontien loppuosa kulkee avo-ojan ja avonaisen niityn/pellon välissä.

Purotien risteyksestä länteen maaston korkeuserot ovat vähäisempiä. Katukuva muuttuu puustoisemmaksi kunnes maisema avartuu Palomäentien pohjoispuolella saavuttaessa Palomäenpolun ja Palomäenraitin asuinalueelle. Palomäentien eteläpuolella rakennukset ovat harvaan sijoitettuna suurille rakennuspaikoille. Palomäentie kaartaa selvitysalueen itäpäässä pohjoiseen poispäin selvitysalueesta. Rakennuskanta on matalaa molemmin puolin katua.

Kulmatien varren rakennukset on rakennettu seitsemän eri vuosikymmenen aikana. Pihat ovat vaihtelevan kokoisia ja osa on aidattu erilaisin pensas- tai kuusiaidoin. Kulmatien molemmin puolin kulkee sähkötolpat ja -johdot, jotka tuovat oman lisänsä maisemaan. Rakennuskanta on 1-1,5-kerroksista. Maisema on paikoin avoin, paikoin rajattu pensasaidoin.

Kulmatien kanssa risteävät Taimitie ja Purotie. Maisemakuva jatkuu vehreänä ja väljänä. Purotien varressa on muutama piirteensä säilyttänyt 1950-luvun rakennus (Purotie 8, 10) ja muutama lisää tien toisella puolella pihojen perällä (Purotie 5, 9, 11).

Kuva 10 Katunäkymä Tampereentieltä Palomäentietä itään.

Kuva 11 Katunäkymä Purotien risteyksen kohdalta Palomäentietä alamäkeen länteen.

Kuva 42 Näkymä Palokaivontieltä etelään..

Kuva 4 Palokaivontie 4:n rapattu omakotitalo ja vehreä suuri piha.

Kuva 14 Palomäentien eteläisen osuuden varrella avo-oja.

Kuva 15 Näkymä Palokaivontieltä itään..

Kuva 16 Näkymä Palomäentieltä etelään Kulmatielle.

Kuva 17 Katunäkymä Kulmatietä etelään.

Kuva 18 Näkymä Taimitieltä. Rakennus on vuodelta 2006.

Kuva 19 Purotie 10.

Kuva 20 Näkymä Kulmatieltä itään Taimitielle.

Kuva 21 Katunäkymä Kulmatietä pohjoiseen.

5 Rakennetun ympäristön arvot

Rakennetun ympäristön arvot jaetaan tavallisesti kolmeen pääryhmään: 1) arkkitehtoniset tai rakennushistorialliset arvot, 2) historialliset arvot ja 3) maisemalliset arvot. Arkkitehtoninen tai rakennushistoriallinen arvo muodostuu rakennusten tai rakennetun ympäristön tyylistä, materiaaleista, rakennustekniikasta ja rakennustavasta. Rakennuksen arkkitehtuuri voi edustaa jonkin aikakauden tai toisaalta merkittävän suunnittelijan tyyliä tai rakennustapaa. Rakennetulla ympäristöllä voi olla historiallista arvoa historiallisen tapahtuman tai ilmiön todisteena. Maisemallinen arvo liittyy rooliin kaupunkikuvassa tai maisemassa: se voi olla osa yhtenäistä kokonaisuutta tai alueen kuriositeetti, kiintopiste.

Rakennettu ympäristö voi saada kulttuurihistoriallista arvoa harvinaisuutensa tai ainutlaatuisuutensa vuoksi tai toisaalta aikakautensa tyypillisenä edustajana. Lisäksi arvotuksessa arvioidaan rakennetun ympäristön säilyneisyyttä suhteessa sen alkuperäiseen muotoon, sen (historiallista) kertovuutta sekä kokonaisuuden yhtenäisyyttä.

6 Johtopäätökset

Alueen rakennetulla ympäristöllä on sotien jälkeiseen siirtoväen ja rintamamiesten asuttamiseen liittyvää paikallista asutushistoriallista merkitystä. Historiasta kertoo alueen1940-50-lukujen rakennuskanta, josta osa on säilyttänyt ominaispiirteensä. Alueen ajallisesti yhtenäisimpiä jälleenrakennuskauden osakokonaisuuksia ovat Palomäentien alkupään 1940- ja -50-luvun rakennusten jono, Palokaivontien varren neljä saman aikakauden rakennusta sekä Purotien varren muutamat aikakauden rakennukset. Kertovuutta heikentää alueen väljyys, rakennuksiin ja pihoihin tehdyt muutokset sekä yhtenäisyyden puute. Alueen rakenne on suunnittelematonta ja säännöstelemätöntä. Alue ei ole ominaisuuksiltaan ainutlaatuinen tai erityisen harvinainen, ja sen edustavuus jälleenrakennuskauden pientaloalueena on vaatimatonta. Alueen maisemallinen merkitys kohdistuu alueen sisälle ja Palomäentielle.

Alueella ei tunnistettu yksittäisiä pientaloja, joilla olisi sellaista kulttuurihistoriallista arvoa, että niiden säilyminen tulisi turvata suojelumerkinnällä. Toisaalta kokonaisuutena arvioituna aluetta ei voi kuvata yhtenäiseksi, edustavaksi, arkkitehtonisesti korkeatasoiseksi, maisemallisesti merkittäväksi tai harvinaiseksi, eikä alueella siten ole sellaisia säilytettäviä ominaisuuksia, jotka olisi tarkoituksenmukaista turvata asemakaavalla, sillä. Rakentamisen ohjaus alueellisesti esimerkiksi tyyppitalorakentamisen suuntaan olisi ristiriidassa alueen muiden ajallisten kerrosten, kuten 1960-luvun, kanssa.

Palomäen alueella ei ole siten myöskään todettavissa maakunnallisesti tai valtakunnallisesti merkittäviä rakennetun ympäristön arvoja.

Liitteet

Rakennuskohtaiset inventointikortit

Lähteet

Valokuvat ovat Lempäälän kunnan, ellei kuvatekstissä ole muutoin ilmoitettu.

Kirjalliset lähteet

Teijas, E. 2006. Teiden varsilla ja vesireiteillä. Lempäälän kulttuuriympäristöohjelma. Lempäälän kunta: Tampere.

Mäkelä, R. 2003. Kuljun villit ja viisaat. Kulju-kirjan toimituskunta: Lempäälä.

Karttalähteet

Pitäjänkartasto 1842. Maanmittaushallituksen historiallinen kartta-arkisto (kokoelma). Ia.* Pitäjänkartasto. 2123 07 Ia.* -/- - Lempäälä (--). Tiedosto 1. Kansallisarkisto. Viitattu 4.12.2025.

Senaatin kartasto 1912. Maanmittaushallituksen historiallinen kartta-arkisto (kokoelma). Ib.* Senaatin kartasto. XVII-XVIII 24-25 [Lempäälä] (--). Tiedosto 1. Kansallisarkisto. Viitattu 4.12.2025.

Pitäjänkartta 1947. Saatavilla: https://vanhatkartat.fi/#14/61.37935/23.79242. Viitattu 3.12.2025.

Peruskartta 1954. Maanmittauslaitos. Saatavilla: https://vanhatpainetutkartat.maanmittauslaitos.fi/. Viitattu 3.12.2025.

Peruskartta 1975. Maanmittauslaitos. Saatavilla: https://vanhatpainetutkartat.maanmittauslaitos.fi/. Viitattu 3.12.2025.

Peruskartta 2006. Saatavilla: https://vanhatkartat.fi/#13.39/61.3767/23.79693. Viitattu 3.12.2025.

Palomäen rakennetun ympäristön selvitys

Liite: Rakennuskohtaiset inventointikortit

LEMPÄÄLÄN KUNTA
Postiosoite: PL 36, 37501 Lempäälä | Puhelinvaihde: 03 565 51 000

Sähköposti: kunta@lempaala.fi | www.lempaala.fi

1.

Osoite	Palomäentie 2
Kiinteistötunnus	418-424-9-321
Rakennusvuosi	1952
Kerrosala	66 k-m^2

2.

Osoite	Palomäentie 4
Kiinteistötunnus	418-424-9-831
Rakennusvuosi	1950
Kerrosala	130 k-m^2

3.

Osoite	Palokaivontie 2
Kiinteistötunnus	418-424-9-832
Rakennusvuosi	1953
Kerrosala	115 k-m^2

4.

Osoite	Palokaivontie 4
Kiinteistötunnus	418-424-9-325
Rakennusvuosi	1954
Kerrosala	90 k-m^2

5.

Osoite	Palokaivontie 6
Kiinteistötunnus	418-424-9-324
Rakennusvuosi	1950
Kerrosala	150 k-m^2

6.

Osoite	Palokaivontie 1
Kiinteistötunnus	418-424-9-876
Rakennusvuosi	1949
Kerrosala	106 k-m^2

7.

Osoite	Palokaivontie 3
Kiinteistötunnus	418-424-9-875
Rakennusvuosi	1991
Kerrosala	179 k-m^2

8.

Osoite	Palokaivontie 5
Kiinteistötunnus	418-424-9-331
Rakennusvuosi	1958
Kerrosala	100 k-m^2

9.

Osoite	Palokaivontie 7
Kiinteistötunnus	418-424-9-332
Rakennusvuosi	1950
Kerrosala	138 k-m^2

10.

Osoite	Palokaivontie 9
Kiinteistötunnus	418-424-9-1054
Rakennusvuosi	2004
Kerrosala	114 k-m^2

11.

Osoite	Palokaivontie 11
Kiinteistötunnus	418-424-0009-1156
Rakennusvuosi	2009
Kerrosala	210 k-m^2

12.

Osoite	Palomäentie 10
Kiinteistötunnus	418-424-9-328
Rakennusvuosi	1962
Kerrosala	72 k-m^2

13.

Osoite	Palomäentie 12
Kiinteistötunnus	418-424-9-329
Rakennusvuosi	1952
Kerrosala	100 k-m^2

14.

Osoite	Purotie 2
Kiinteistötunnus	418-424-9-1135
Rakennusvuosi	2008
Kerrosala	187 k-m^2

15.

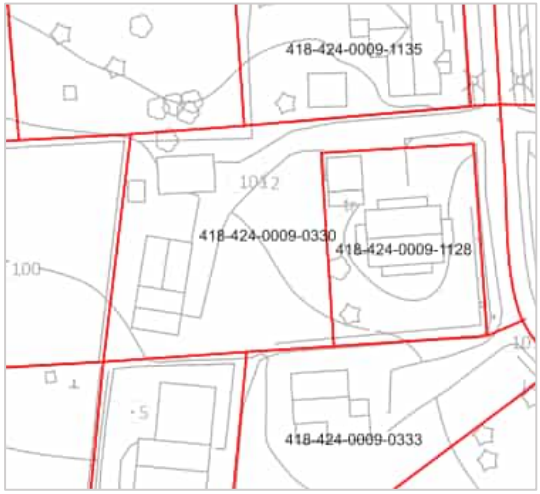

Osoite	Purotie 4a
Kiinteistötunnus	418-424-9-330
Rakennusvuosi	1954
Kerrosala	128 k-m^2

16.

Osoite	Purotie 4b
Kiinteistötunnus	418-424-9-1128
Rakennusvuosi	2008
Kerrosala	187 k-m^2

17.

Osoite	Purotie 6
Kiinteistötunnus	418-424-9-333
Rakennusvuosi	1950
Kerrosala	127 k-m^2

18.

Osoite	Purotie 8
Kiinteistötunnus	418-424-0009-0334
Rakennusvuosi	1956
Kerrosala	70 k-m^2

19.

Osoite	Purotie 10
Kiinteistötunnus	418-424-9-335
Rakennusvuosi	1958
Kerrosala	90 k-m^2

20.

Osoite	Purotie 12
Kiinteistötunnus	418-424-9-566
Rakennusvuosi	1963
Kerrosala	126 k-m^2

21.

Osoite	Purotie 14
Kiinteistötunnus	418-424-9-567
Rakennusvuosi	1962
Kerrosala	196 k-m^2

22.

Osoite	Kulmatie 14
Kiinteistötunnus	418-424-9-565
Rakennusvuosi	2006
Kerrosala	259 k-m^2

23.

Osoite	Kulmatie 12
Kiinteistötunnus	418-424-9-1103
Rakennusvuosi	1962
Kerrosala	99 k-m^2

24.

Osoite	Kulmatie 10
Kiinteistötunnus	418-424-9-564
Rakennusvuosi	2004
Kerrosala	135 k-m^2

25.

Osoite	Purotie 18
Kiinteistötunnus	418-424-9-1055
Rakennusvuosi	1959
Kerrosala	56 k-m^2

26.

Osoite	Palomäentie 14
Kiinteistötunnus	418-424-0009-0337
Rakennusvuosi	1961
Kerrosala	116 k-m^2
Lisätietoja	Talossa toiminut aiemmin kauppa

27.

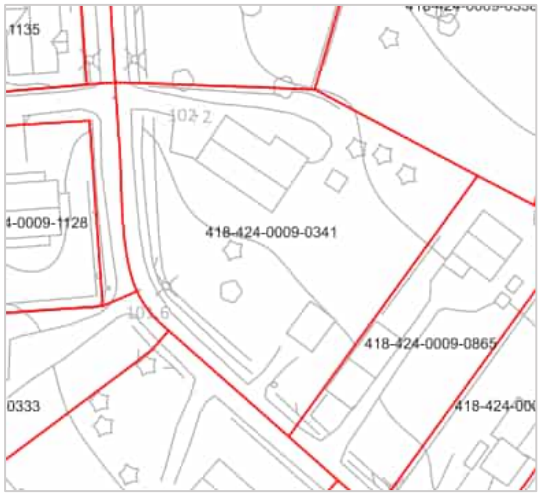

Osoite	Purotie 3
Kiinteistötunnus	418-424-9-341
Rakennusvuosi	1960
Kerrosala	100 k-m^2

28.

Osoite	Purotie 5
Kiinteistötunnus	418-424-9-865
Rakennusvuosi	1949
Kerrosala	122 k-m^2

29.

Osoite	Purotie 7
Kiinteistötunnus	418-424-9-864
Rakennusvuosi	1944
Kerrosala	40 k-m^2
Lisätietoja	Kiinteistö on umpeenkasvanut

30.

Osoite	Purotie 9
Kiinteistötunnus	418-424-9-343
Rakennusvuosi	1950-luku
Kerrosala	81 k-m^2

31.

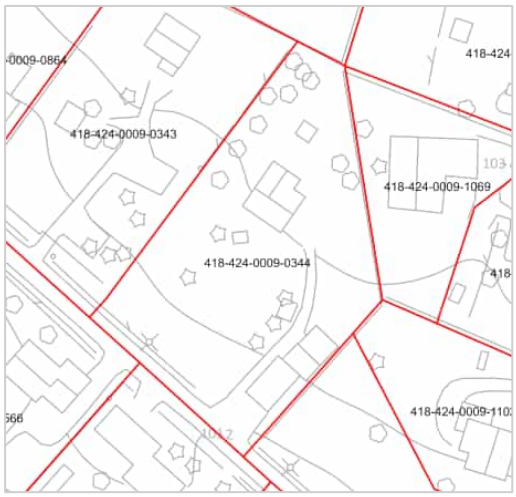

Osoite	Purotie 11
Kiinteistötunnus	418-424-9-344
Rakennusvuosi	1949
Kerrosala	134 k-m^2

32.

Osoite	Kulmatie 8
Kiinteistötunnus	418-424-9-1102
Rakennusvuosi	1961
Kerrosala	137 k-m^2

33.

Osoite	Kulmatie 6a
Kiinteistötunnus	418-424-0009-1069
Rakennusvuosi	2004
Kerrosala	156 k-m^2

34.

Osoite	Kulmatie 6b
Kiinteistötunnus	418-424-9-347
Rakennusvuosi	1946
Kerrosala	100 k-m^2

35.

Osoite	Kulmatie 4
Kiinteistötunnus	418-424-9-346
Rakennusvuosi	1982
Kerrosala	139 k-m^2

36.

Osoite	Palomäentie 22
Kiinteistötunnus	418-424-9-345
Rakennusvuosi	1956
Kerrosala	91 k-m^2

37.

Osoite	Palomäentie 20
Kiinteistötunnus	418-424-0009-0340
Rakennusvuosi	2018
Kerrosala	179 k-m^2

38.



Osoite	Palomäentie 18
Kiinteistötunnus	418-424-0009-0339
Rakennusvuosi	1956
Kerrosala	105 k-m^2

39.



Osoite	Palomäentie 26
Kiinteistötunnus	418-424-9-409
Rakennusvuosi	1960
Kerrosala	124 k-m^2

40.

Osoite	Palomäentie 28
Kiinteistötunnus	418-424-9-516
Rakennusvuosi	1952
Kerrosala	112 k-m^2

41.

Osoite	Kulmatie 3
Kiinteistötunnus	418-424-9-408
Rakennusvuosi	2008
Kerrosala	107 k-m^2

42.

Osoite	Kulmatie 5
Kiinteistötunnus	418-424-9-407
Rakennusvuosi	2007
Kerrosala	201 k-m^2

43.

Osoite	Taimitie 1
Kiinteistötunnus	418-424-9-1127
Rakennusvuosi	2006
Kerrosala	201 k-m^2

44.

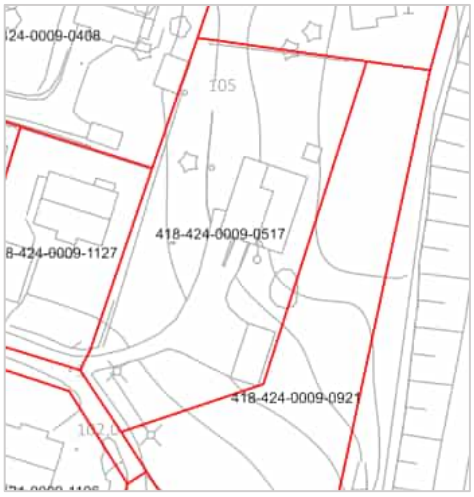

Osoite	Taimitie 3
Kiinteistötunnus	418-424-9-517
Rakennusvuosi	1961
Kerrosala	100 k-m^2

45.

Osoite	Kulmatie 7
Kiinteistötunnus	418-424-9-867
Rakennusvuosi	1949
Kerrosala	100 k-m^2

46.

Osoite	Taimitie 6
Kiinteistötunnus	418-424-0009-1106
Rakennusvuosi	2006
Kerrosala	143 k-m^2

47.

Osoite	Kulmatie 9
Kiinteistötunnus	418-424-0009-0866
Rakennusvuosi	1989
Kerrosala	113 k-m^2

48.

Osoite	Taimitie 4
Kiinteistötunnus	418-424-9-821
Rakennusvuosi	1960
Kerrosala	115 k-m^2

49.

Osoite	Taimitie 5
Kiinteistötunnus	418-424-9-1105
Rakennusvuosi	2006
Kerrosala	283 k-m^2

50.

Osoite	Purotie 19
Kiinteistötunnus	418-424-9-0820
Rakennusvuosi	1988
Kerrosala	156 k-m^2

51.

Osoite	Taimitie 7
Kiinteistötunnus	418-424-9-406
Rakennusvuosi	1980-luku
Kerrosala	299 k-m^2

52.

Osoite	Purotie 21
Kiinteistötunnus	418-424-0009-0819
Rakennusvuosi	1987
Kerrosala	182 k-m^2

53.

Osoite	Taimitie 9
Kiinteistötunnus	418-424-0009-1104
Rakennusvuosi	2006
Kerrosala	283 k-m^2

54.

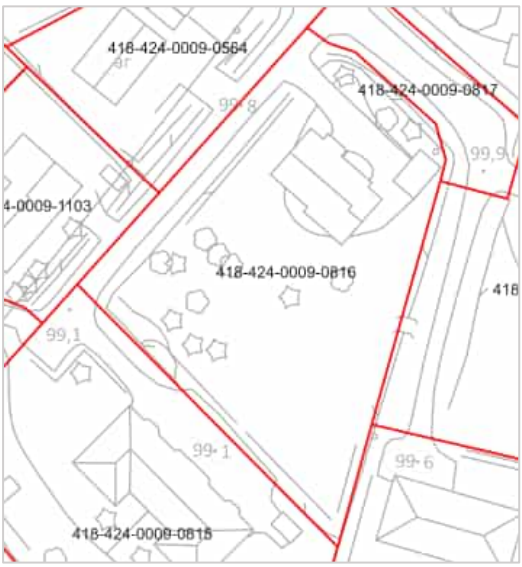

Osoite	Kulmatie 11
Kiinteistötunnus	418-424-9-816
Rakennusvuosi	1986
Kerrosala	121 k-m^2

55.

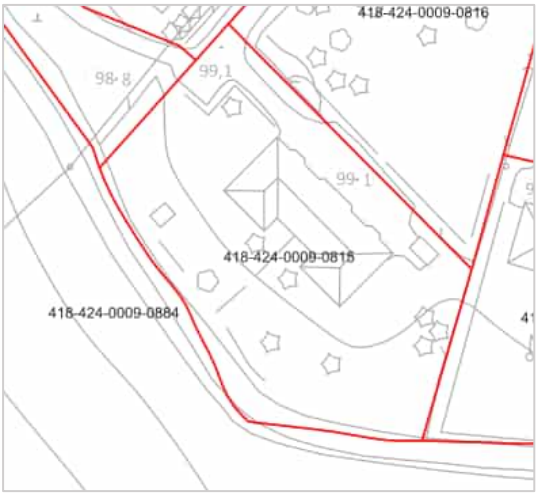

Osoite	Kulmatie 13
Kiinteistötunnus	418-424-9-815
Rakennusvuosi	1988
Kerrosala	303 k-m^2