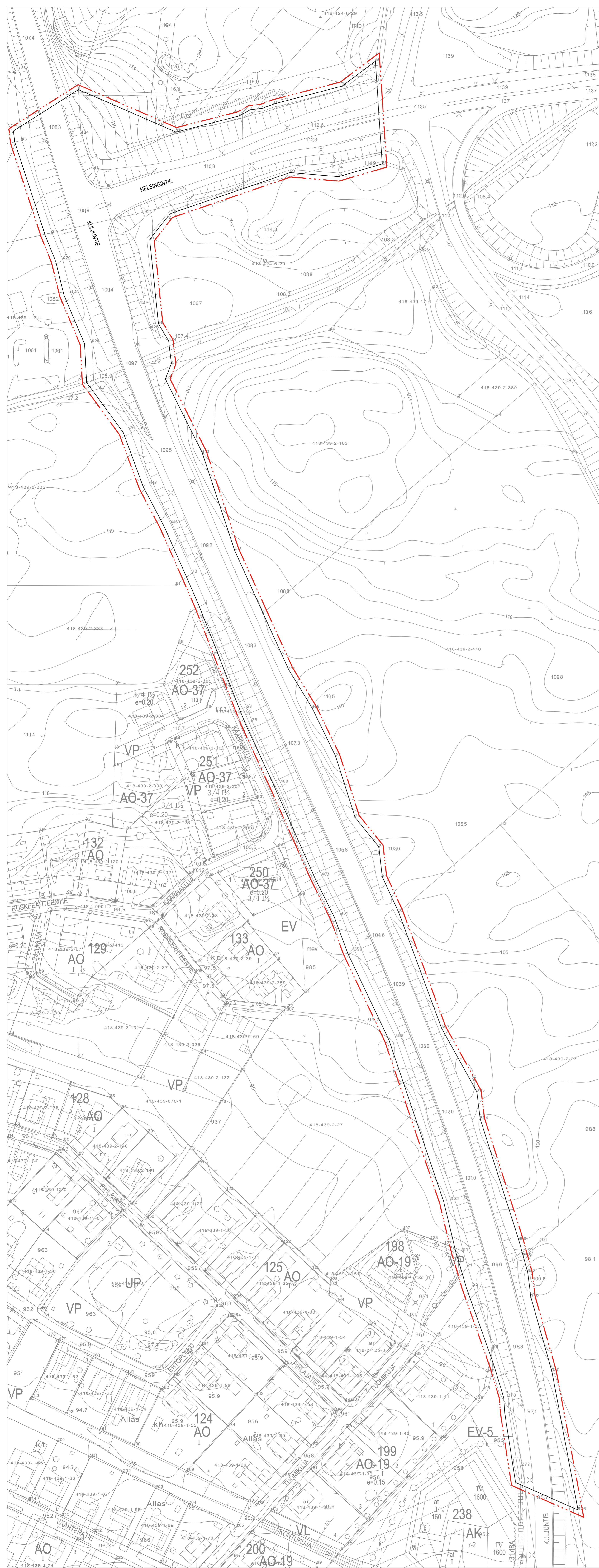


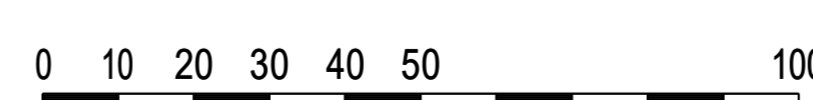
ASEMAKAAVAMERKINNÄT JA -MÄÄRÄYKSET

- - - - - 3 m kaava-alueen rajan ulkopuolella oleva viiva.
- Korttelin, korttelinosan ja alueen raja.
- HELSINGINTIE** Kadun, tien, katuaukion, torin, puiston tai muun yleisen alueen nimi.
- Katu.



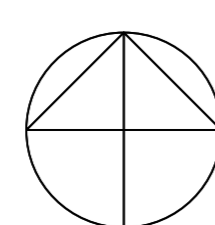
Tämän asemakaavan on Lempäälän yhdyskuntalautakunta hyväksynyt XX.XX.20XX § XX.
 Todistaa Lempäälässä ___ 20XX, virallisesti

Riina Kivistö, hallintojohtaja
 Tämä asemakaavan muutos on tullut voimaan XX.XX.20XX.



| | | |
|---|-----------------------|---|
| 2116 KULJUNTIEN ASEMAKAAVA JA ASEMAKAAVAN MUUTOS | | 1:1000 |
| LEMPÄÄLÄN KUNTA Yhdyskunnan palvelualue | | |
|  | | Koordinaattijärjestelmä: ETRS-GK24 ja N2000 |
| | | Diaarinumero: 777/2023 |
| | | Suunnittelija: Pinja Hakonen |
| | | Piirtäjä: Johanna Harju |
| LUONNOS | Päivämäärä: 30.1.2024 | Teija Mäkelä kaavoituspäällikkö |
| yhdtk 6.2.2024 § XX | | |
| | | |
| | | |

Pohjakartta täyttää maankäyttö- ja rakennuslain 54 a §:n vaatimukset.
 Koordinaattijärjestelmä on ETRS-GK24 ja korkeusjärjestelmä N2000.



Lempäälässä XX.XX.20XX