







Pohjakartta täyttää maankäyttö- ja rakennuslain 54 a §:n vaatimukset.
Koordinaattijärjestelmä on ETRS-GK24 ja korkeusjärjestelmä N2000.

Lempäälässä XX.XX.20XX

MERKINTÖJEN SELITYKSET JA ASEMAKAAVAMÄÄRÄYKSET

-  Suojaviheralue.
-  3 m kaava-alueen rajan ulkopuolella oleva viiva.
-  Korttelin, korttelinosan ja alueen raja.
-  Kadun, tien, katuaukion, torin, puiston tai muun yleisen alueen nimi.
-  Katu.
-  Katualueen rajan osa, jonka kohdalta ei saa järjestää ajoneuvoliittymää.

Tämän asemakaavan on Lempäälän yhdyskuntalautakunta hyväksynyt XX.XX.20XX § XX.

Todistaa Lempäälässä _____.20XX, virallisesti

Riina Kivistö, hallintojohtaja
Tämä asemakaavan muutos on tullut voimaan XX.XX.20XX.

2116 KULJUNTIEN ASEMAKAAVA JA ASEMAKAAVAN MUUTOS 1:1000

| | | | | |
|--|--|---|---|------------------------|
| LEMPÄÄLÄN KUNTA Yhdyskunnan palvelualue | |  | Koordinaattijärjestelmä: ETRS-GK24 ja N2000 | |
| | | | Kaavanumero: 2116 | Diaarinumero: 777/2023 |
| LUONNOS Päivämäärä: 30.1.2024 | | Teija Mäkelä kaavoituspäällikkö | Suunnittelija: Pinja Hakonen | |
| yhdltk 6.2.2024 § XX | | Piirtäjä: Johanna Harju | | |
| | | | | |
| | | | | |