

Poikkea polulta Ideaparkiin

Katukahviloita puistomaisessa ympäristössä, Vanhankaupungin tunnelmaa, lastenkulttuuria, uusimmat muodin ja sisustuksen trendit... Katetun kaupungin ainutlaatuisessa korttelimiljöössä teet laadukkaita ostoksia, nautit hyvästä ruoasta tai vain katselet kaupungin vilinää.

Ideapark on Suomen ensimmäinen liikekaupunki ja täysin uudenlainen kaupan keskittymä. Katettu liikekaupunki luo puitteet koko perheen viihtymiselle. Ainutlaatuinen miljöö, kansainväliset brändit, ravintolat ja lastenkulttuuripalvelut ovat nopeiden ja ruuhkattomien liikenneyhteyksien päässä.



Kaikki on tehty vieraitamme varten

Ideapark tarjoaa vierailleen ylivoimaisen houkuttelevan vapaa-ajan, sisustuksen, muodin ja päivittäistavaran ostospaikan. Siellä liikut kaupasta tai korttelista toiseen - ilman loskaa ja ilman parkkipaikan vaihtoja.

Laadukkaiden ostoselämyksien ohella Ideapark on täynnä vapaa-aika- ja kulttuuripalveluita, ihan koko perheelle.

Liikekaupunki Ideapark tarjoaa korkeatasoisia ja monipuolisia tiloja mm. seminaari-, kokous- ja messukäyttöön.

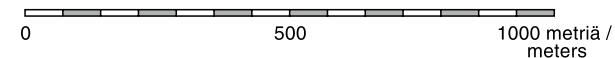
Lisätiedot:
















Ideaparkin Infopiste
infopiste@ideapark.fi
p. 0290 90 2014

Merkkien selitys

-  vaikea
-  keskivaikea
-  helppo
-  melontareitti, Katepalin kohdalla kanootti on kannettava padon yli
-  la lk. moottoritie, tienumero
-  I b lk. yksi- tai kaksiajoratainen autotie
-  ii a, b lk. kaksikaistainen autotie, autoliikennealue
-  IIIa, b lk. yksikaistainen autotie
-  ajotie
-  ajopolku
-  polku
-  rautatie, sähköistetty sähköistämätön
-  sähkölinja, muuntaja, pylväk julkisia-, liike-, asuin- ja talousrakennuksia
-  kellotapuli, muistomerkki
-  teollisuus- ja varastorakennuksia
-  vesitorni, savupiippu, masto
-  johtokäyrä (20 m)
välikäyrä (10 ja 5 m)
apukäyrä (2,5 m)
jyrkänne, luiska
-  tilanraja
-  pelto, puutarha
-  niitty, puisto
-  soran- ja turpeenottoaikka
-  louhos, harva louhikko, kivikko, hietikko
-  avokalliota, kivi, puu, merkittävä luontokohde, muinaisjäännös
-  soistuma
-  helppokulkuinen suo, puuton ja metsäinen
-  vaikeakulkuinen suo, puuton ja metsäinen
-  havumetsä, sekametsä, lehtimetsä, varvikko
-  rantaviiva
-  maatuva vesialue
-  matalikko, kiviä, kivikko
-  joki, leveys yli 5 m, koski, pato
-  puro tai oja, leveys 5-2 m
-  puro tai oja, leveys alle 5 m, lähde
-  kolmiopiste, korkeuskiintopiste

Mittakaava /scale 1 : 15 000



-  laavu
-  kota
-  laavukämpä / kotus
-  varattava majoite
-  tulipaikka
-  käymälä
-  liikuntarajoitteisille edellyttää avustajaa
-  kahvipaikka
-  reitti-info
-  luontotaulu
-  näkötorni
-  golf
-  laituri
-  majoitus
-  ratsastus
-  pysäköinti

Maanmittauslaitoksen lupanro 419/MML/09

1 cm kartalla vastaa 150 m luonnossa

Huom! Taitetun kartan mittakaava 1:30 000